

Zeichenerklärung zum Fortführungsriß

Farblehre im Liegenschaftskataster

schwarz & grau Darstellung der aktuellen Liegenschaftskarte

rot neue und geänderte Darstellung


grün Berichtigung fehlerhafter Darstellungen


blau Darstellung historischer/ untergegangener Grenzen, sowie Hilfslinien


Bestand im Liegenschaftskataster


 Flurstücksgrenze


 Nutzungsartengrenze

 vermarkter Grenzpunkt

 unvermarkter Grenzpunkt

 von der Abmarkung zeitweilig ausgesetzter Grenzpunkt

 Grenzstein/ anderes Grenzzeichen in der Örtlichkeit vorgefunden

 Grenzpunkt befindet sich in der Geraden zu den benachbarten Grenzpunkten

Art und Tiefe/Höhe der Vermarkung

$\frac{St}{0,3} \frac{Fst}{B} \frac{0,2}{B}$ Stein (0.3m tief), Feldstein (bodengleich), Bolzen (0.2m hoch)

Bst / N / RK / MK Betonstein, Nagel, Rohr mit Kopf, Kunststoffmarke

Rechtlicher Status gem. §12 Abs. 2 SächsVermKatGDVO

123, GK123 bereits nach §12 Abs. 2 SächsVermKatGDVO bestimmter Grenzpunkt

123, GK123, 123 erstmalig nach §12 Abs. 2 SächsVermKatGDVO bestimmter Grenzpunkt

Veränderungen im Liegenschaftskataster



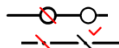
nicht vorgefundener Grenzpunkt wurde neu abgemarkt, mit Grenzstein/ anderem Grenzzeichen



von Abmarkung ausgesetzter Grenzpunkt wurde abgemarkt mit Grenzstein/ anderem Grenzzeichen



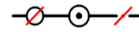
neuer Grenzpunkt wurde abgemarkt mit Grenzstein/ anderem Grenzzeichen



bei dem nicht vorgefundenen Grenzpunkt wird (weiterhin) von der Abmarkung abgesehen




bei dem neuen Grenzpunkt wird von der Abmarkung abgesehen



die Abmarkung des nicht vorgefundenen Grenzpunktes wird (weiterhin) ausgesetzt



die Abmarkung des neuen Grenzpunktes wird zeitweilig ausgesetzt



Grenzpunkt/ Grenzstein entfällt bzw. wurde entfernt



Grenzstein wurde entfernt und durch neuen ersetzt